

ARRÊTÉ CAB/DS/SIDPC/2026-N°10
**fixant la liste des communes exposées à un ou plusieurs risques majeurs et pour
lesquelles s'applique le droit à l'information du public en Moselle**

Le préfet de la Moselle,
Chevalier de la Légion d'honneur,
Officier de l'ordre national du Mérite

- VU** le Code de l'environnement, notamment ses articles L125-2, L.125-5, L563-6 et R125-9 à R125-14 ;
 - VU** le Code général des collectivités territoriales ;
 - VU** le Code de la sécurité intérieure ;
 - VU** le décret n° 2004-374 du 29 avril 2004, modifié, relatif aux pouvoirs des préfets, à l'organisation et à l'action des services de l'État dans les régions et les départements ;
 - VU** le décret du 28 avril 2025 portant nomination de Monsieur Pascal Bolot en qualité de préfet de la Moselle ;
 - VU** l'arrêté préfectoral n° 46 CAB/SIPC/2018 du 10 décembre 2018 fixant la liste des communes exposées à un ou plusieurs risques majeurs et pour lesquelles s'applique l'information du public en Moselle ;
- Sur** proposition de la directrice de cabinet du préfet de la Moselle ;

ARRÊTE

Article 1^{er} : En application des dispositions de l'article R125-10 du Code de l'environnement, la liste des communes du département de la Moselle exposées à un ou plusieurs risques majeurs et pour lesquelles doit s'appliquer le droit à l'information du public est annexée au présent arrêté.

Article 2 : L'ensemble des informations sur les risques majeurs auxquels sont susceptibles d'être exposées les communes visées à l'article 1^{er} du présent arrêté, est consigné dans le dossier départemental des risques majeurs (DDRM - édition 2026) établi par le préfet.

Ce dossier est librement consultable en préfecture, en sous-préfecture et dans toutes les mairies du département ainsi que sur le site internet des services de l'État en Moselle : www.moselle.gouv.fr.

Article 3 : L'arrêté préfectoral n° 46 CAB/SIPC/2018 du 10 décembre 2018 fixant la liste des communes exposées à un ou plusieurs risques majeurs et pour lesquelles s'applique l'information du public en Moselle est abrogé.

Article 4 : La directrice de cabinet du préfet, les sous-préfets d'arrondissement, les maires du département de la Moselle, la cheffe du SIDPC, les responsables des services mentionnés dans le dossier précité, sont chargés, chacun en ce qui le concerne, de l'exécution du présent arrêté qui sera publié au recueil des actes administratifs de la préfecture.

À Metz, le **26 MAI 2025**

Le préfet,























Pascal Bolot











Le présent arrêté peut faire l'objet d'un recours gracieux auprès du préfet de la Moselle ou administratif devant le tribunal administratif de Strasbourg dans un délai de deux mois à compter de la date de sa publication au recueil des actes administratifs de la préfecture et dans les mêmes conditions de délais, depuis le site <http://www.telerecours.fr/>











**Liste des communes exposées à un ou plusieurs risques majeurs
et pour lesquelles s'applique le droit à l'information du public en Moselle (édition 2026)**
article R125-10 du Code de l'environnement











Code INSEE	Commune	Risque inondation		Risque mouvement de terrain			Risque sismique		Risque carrières souterraines	Risque nucléaire	Risque industriel		Risque rupture d'ouvrage hydraulique	Risque transport de matières dangereuses				Risque minier	Risques particuliers		
		PPR inondation	Territoire à risque important d'inondation	Retrait-gonflement des argilles	PPR mouvement de terrain	Cavités souterraines	Zone de sismicité 2 (faible) <i>(article R663-4 du Code de l'environnement)</i>	Zone de sismicité 3 (modéré) <i>(article R663-4 du Code de l'environnement)</i>	Recensement départemental (en exploitation et abandonnées)	PPI – site nucléaire CNPE de Cattenom	Site Seveso seuil haut / PPI	Site Seveso seuil bas	Ouvrage de retenue, digues de protection, zone de ralentissement dynamique des crues (ZRDC)	Risque TMD Canalisations	Risque TMD Voie routière	Risque TMD Voie fluviale	Risque TMD Voie ferrée	PPR minier	Engins résiduels de guerre	Risque radon zone 2 <i>(article R1333-29 du Code de la santé publique)</i>	Risque radon zone 3 <i>(article R1333-29 du Code de la santé publique)</i>
57001	ABONCOURT			X		X		X	périmètre de 20km									X			
57002	ABONCOURT-SUR-SEILLE			X														X			
57003	ABRESCHVILLER			X		X	X											X			
57004	ACHAIN			X														X			
57006	ACHEN			X		X	X					ZRDC d'Achen						X			
57007	ADAINCOURT			X														X			
57008	ADELANGE			X														X			
57009	AJONCOURT			X														X			
57010	ALAINCOURT-LA-CÔTE			X														X			
57011	ALBESTROFF			X														X			
57012	ALGRANGE			X	X	X			périmètre de 20km									X	X		
57013	ALSTING			X														X			
57014	ALTRIPPE			X														X			
57015	ALTVILLER			X		X												X			
57016	ALZING			X														X			
57017	AMANVILLERS			X		X												X	X		
57018	AMELÉCOURT			X														X			
57019	AMNÉVILLE			X	X	X			périmètre de 20km	X	X							X	X	X	
57020	ANCERVILLE			X														X			
57021	ANCY-DORNOT	X	X	X	X	X		X				Système d'endiguement Ancy-Ars-sur-Moselle		X	X			X	X		
57022	ANGEVILLERS			X		X			périmètre de 20km									X	X	X	
57024	ANTILLY			X														X			
57025	ANZELING			X														X			











Commune		 Risque inondation	 Risque mouvement de terrain	 Risque sismique	 Risque carrières souterraines	 Risque nucléaire	 Risque industriel	 Risque rupture d'ouvrage hydraulique	 Risque transport de matières dangereuses			 Risque minier	 Risques particuliers								
Code INSEE	Nom	PPR inondation	Territoire à risque important d'inondation	Retrait-gonflement des argilles	PPR mouvement de terrain	Cavités souterraines	Zone de sismicité 2 (faible) <i>(article R563-4 du Code de l'environnement)</i>	Zone de sismicité 3 (modérée) <i>(article R563-4 du Code de l'environnement)</i>	Recensement départemental (en exploitation et abandonnées)	PPI – site nucléaire CNPE de Cattenom	Site Seveso seuil haut / PPI	Site Seveso seuil bas	Ouvrage de retenue, digues de protection, zone de ralentissement dynamique des crues (ZRDC)	Risque TMD Canalisations	Risque TMD Voie routière	Risque TMD Voie fluviale	Risque TMD Voie ferrée	PPR minier	Engins résiduels de guerre	Risque radon zone 2 <i>(article R1333-29 du Code de la santé publique)</i>	Risque radon zone 3 <i>(article R1333-29 du Code de la santé publique)</i>
57026	APACH	X	X	X						périmètre de 20km					X	X			X		
57028	ARGANCY	X	X	X							X		Digue du groupe scolaire et barrage d'Argancy	gaz naturel, oxygène, azote, hydrogène, hydrocarbures	X	X	X		X		
57027	ARRAINCOURT			X											X				X		
57029	ARRIANCE			X										hydrocarbures	X				X		
57030	ARRY	X	X	X	X	X								hydrocarbures	X	X			X		
57031	ARS-LAQUENEXY			X		X								gaz naturel, oxygène, azote, hydrogène	X				X		
57032	ARS-SUR-MOSELLE	X	X	X	X	X							Système d'endiguement Ancy-Ars-sur-Moselle		X	X			X	X	
57033	ARZVILLER			X			X							hydrocarbures	X				X		
57034	ASPACH			X		X	X							hydrocarbures	X				X		
57035	ASSENONCOURT			X											X				X		
57036	ATTILLONCOURT			X											X				X		
57037	AUBE			X										hydrocarbures	X				X		
57038	AUDUN-LE-TICHE			X	X	X			X	périmètre de 20km				gaz naturel, oxygène, azote, hydrogène	X			X	X	X	
57039	AUGNY		X	X											X				X		
57040	AULNOIS-SUR-SEILLE			X											X				X		
57041	AUMETZ			X		X				périmètre de 20km				gaz naturel	X			X	X	X	
57042	AVRICOURT			X											X				X		
57043	AY-SUR-MOSELLE	X	X	X						périmètre de 20km			Digue d'Ay-sur-Moselle	oxygène, azote, hydrogène	X	X			X		
57044	AZOUDANGE			X											X				X		
57045	BACOURT			X											X				X		
57046	BAERENTHAL			X		X	X								X				X		
57047	BAMBIDERSTROFF			X		X								gaz naturel	X				X	X	
57049	BAN-SAINT-MARTIN (LE)	X	X	X	X								Digue du Ban Saint Martin	gaz naturel	X	X			X		
57048	BANNAY	X		X											X				X		
57050	BARCHAIN			X			X								X				X		
57051	BARONVILLE			X										éthylène	X				X		











Commune		 Risque inondation	 Risque mouvement de terrain	 Risque sismique	 Risque carrières souterraines	 Risque nucléaire	 Risque industriel	 Risque rupture d'ouvrage hydraulique	 Risque transport de matières dangereuses			 Risque minier	 Risques particuliers								
Code INSEE	Nom	PPR inondation	Territoire à risque important d'inondation	Retrait-gonflement des argilles	PPR mouvement de terrain	Cavités souterraines	Zone de sismicité 2 (faible) <i>(article R563-4 du Code de l'environnement)</i>	Zone de sismicité 3 (modéré) <i>(article R563-4 du Code de l'environnement)</i>	Recensement départemental (en exploitation et abandonnées)	PP1 – site nucléaire CNPE de Cattenom	Site Seveso seuil haut / PPI	Site Seveso seuil bas	Ouvrage de retenue, digues de protection, zone de ralentissement dynamique des crues (ZRDC)	Risque TMD Canalisations	Risque TMD Voie routière	Risque TMD Voie fluviale	Risque TMD Voie ferrée	PPR minier	Engins résiduels de guerre	Risque radon zone 2 <i>(article R1333-29 du Code de la santé publique)</i>	Risque radon zone 3 <i>(article R1333-29 du Code de la santé publique)</i>
		57052	BARST			X		X								gaz naturel, oxygène, azote, hydrogène, propylène, éthylène	X				X
57287	BASSE-HAM	X	X	X						périmètre de 5km					X	X			X		
57574	BASSE-RENTGEN			X		X				périmètre de 20km					X				X		
57053	BASSING			X											X				X		
57054	BAUDRECOURT			X											X				X		
57055	BAZONCOURT			X											X				X		
57056	BÉBING			X		X	X								X				X		
57057	BÉCHY			X											X				X		
57058	BEHREN-LÈS-FORBACH			X										gaz naturel	X				X		
57059	BELLANGE			X											X				X		
57086	BELLES-FORÊTS			X											X				X		
57060	BÉNESTROFF			X										gaz naturel	X				X		
57061	BÉNING-LÈS-SAINT-AVOLD	X		X		X								gaz naturel, hydrocarbures	X				X	X	
57062	BERG-SUR-MOSELLE	X	X	X						périmètre de 20km					X	X			X		
57063	BÉRIG-VINTRANGE			X										gaz naturel, hydrocarbures	X				X		
57064	BERLING			X				X							X				X		
57065	BERMERING			X										gaz naturel	X				X		
57066	BERTHELMING	X		X		X	X								X				X		
57067	BERTRANGE	X	X	X						périmètre de 20km					X	X			X		
57069	BERVILLER-EN-MOSELLE			X											X				X	X	
57070	BETTANGE			X											X				X		
57071	BETTBORN	X		X		X	X								X				X		
57072	BETTELAINVILLE			X						périmètre de 20km					X				X		
57073	BETTING	X		X									Digue de la Rosselle	hydrocarbures	X				X	X	
57074	BETTIVILLER			X		X	X		X					hydrocarbures	X				X		
57075	BEUX			X											X				X		











Commune		 Risque inondation	 Risque mouvement de terrain	 Risque sismique	 Risque carrières souterraines	 Risque nucléaire	 Risque industriel	 Risque rupture d'ouvrage hydraulique	 Risque transport de matières dangereuses				 Risque minier	 Risques particuliers							
Code INSEE	Nom	PPR inondation	Territoire à risque important d'inondation	Retrait-gonflement des argilles	PPR mouvement de terrain	Cavités souterraines	Zone de sismicité 2 (faible) <i>(article R563-4 du Code de l'environnement)</i>	Zone de sismicité 3 (modérée) <i>(article R563-4 du Code de l'environnement)</i>	Recensement départemental (en exploitation et abandonnées)	PP1 – site nucléaire CNPE de Cattenom	Site Seveso seuil haut / PPI	Site Seveso seuil bas	Ouvrage de retenue, digues de protection, zone de ralentissement dynamique des crues (ZRDC)	Risque TMD Canalisations	Risque TMD Voie routière	Risque TMD Voie fluviale	Risque TMD Voie ferrée	PPR minier	Engins résiduels de guerre	Risque radon zone 2 <i>(article R1333-29 du Code de la santé publique)</i>	Risque radon zone 3 <i>(article R1333-29 du Code de la santé publique)</i>
		57076	BEYREN-LÈS-SIERCK			X						périmètre de 20km					X				X
57077	BEZANGE-LA-PETITE			X	X										X				X		
57079	BIBICHE			X						périmètre de 20km					X				X		
57080	BICKENHOLTZ			X	X	X									X				X		
57081	BIDESTROFF			X											X				X		
57082	BIDING			X	X									hydrocarbures	X				X		
57083	BINING			X	X	X								gaz naturel, hydrocarbures	X				X		
57084	BIONCOURT			X											X				X		
57085	BIONVILLE-SUR-NIED	X		X	X										X				X		
57087	BISTEN-EN-LORRAINE			X	X										X				X	X	
57088	BISTROFF			X									Barrage de l'étang du Bischwald	hydrocarbures	X				X		
57089	BITCHE			X	X		X								X				X		
57090	BLANCHE-ÉGLISE			X											X				X		
57091	BLIES-EBERSING	X	X	X	X	X									X				X		
57092	BLIES-GUERSVILLER	X	X	X										gaz naturel	X				X		
57093	BLIESBRUCK	X	X	X										gaz naturel	X				X		
57095	BOUCHEPORN			X										gaz naturel, oxygène, azote, hydrogène	X				X	X	
57096	BOULANGE			X	X					périmètre de 20km					X			X	X	X	
57097	BOULAY-MOSELLE			X	X									gaz naturel	X				X		
57099	BOURDONNAY			X											X				X		
57098	BOURGALTROFF			X										gaz naturel	X				X		
57100	BOURSCHEID			X			X							hydrocarbures	X				X		
57101	BOUSBACH			X	X									gaz naturel	X				X		
57102	BOUSSE	X	X	X						périmètre de 20km					X	X			X		
57103	BOUSSEVILLER			X			X								X				X		
57104	BOUST			X	X					périmètre de 2km					X				X		
57105	BOUSTROFF			X										gaz naturel, hydrocarbures, éthylène	X				X		











Commune		 Risque inondation	 Risque mouvement de terrain	 Risque sismique	 Risque carrières souterraines	 Risque nucléaire	 Risque industriel	 Risque rupture d'ouvrage hydraulique	 Risque transport de matières dangereuses				 Risque minier	 Risques particuliers							
Code INSEE	Nom	PPR inondation	Territoire à risque important d'inondation	Retrait-gonflement des argilles	PPR mouvement de terrain	Cavités souterraines	Zone de sismicité 2 (faible) <i>(article R563-4 du Code de l'environnement)</i>	Zone de sismicité 3 (modérée) <i>(article R563-4 du Code de l'environnement)</i>	Recensement départemental (en exploitation et abandonnées)	PP1 – site nucléaire CNPE de Cattenom	Site Seveso seuil haut / PPI	Site Seveso seuil bas	Ouvrage de retenue, digues de protection, zone de ralentissement dynamique des crues (ZRDC)	Risque TMD Canalisations	Risque TMD Voie routière	Risque TMD Voie fluviale	Risque TMD Voie ferrée	PPR minier	Engins résiduels de guerre	Risque radon zone 2 <i>(article R1333-29 du Code de la santé publique)</i>	Risque radon zone 3 <i>(article R1333-29 du Code de la santé publique)</i>
		57106	BOUZONVILLE			X		X								gaz naturel	X				X
57107	BRÉHAIN			X										éthylène	X				X		
57108	BREIDENBACH			X		X	X							hydrocarbures	X				X		
57109	BREISTROFF-LA-GRANDE			X		X				périmètre de 5km					X				X		
57110	BRETTNACH			X		X								gaz naturel	X				X		
57111	BRONVAUX			X		X									X				X	X	
57112	BROUCK			X		X								hydrocarbures	X				X		
57113	BROUDERDORFF			X			X							hydrocarbures	X				X		
57114	BROUVILLER			X				X						gaz naturel, hydrocarbures	X				X		
57115	BRULANGE			X											X				X		
57116	BUCHY			X											X				X		
57117	BUDING			X						périmètre de 20km					X				X		
57118	BUDLING			X		X			X	périmètre de 20km					X				X		
57119	BUHL-LORRAINE			X			X							gaz naturel, hydrocarbures	X				X		
57120	BURLIONCOURT			X										gaz naturel	X				X		
57121	BURTONCOURT			X		X									X				X		
57122	CAPPEL			X		X								gaz naturel, oxygène, azote, hydrogène, éthylène, propylène	X				X		
57123	CARLING			X							X			gaz naturel, oxygène, azote, hydrogène	X				X	X	
57124	CATTENOM	X	X	X		X				périmètre de 2km			Barrage du Mirgenbach		X	X			X		
57125	CHAILLY-LÈS-ENNERY			X											X				X		
57126	CHAMBREY			X										gaz naturel, éthylène	X				X		
57127	CHANVILLE			X											X				X		
57128	CHARLEVILLE-SOUS-BOIS			X											X				X		
57129	CHARLY-ORADOUR			X										gaz naturel, oxygène, azote, hydrogène	X				X		
57130	CHÂTEAU-BREHAIN			X										éthylène	X				X		
57131	CHÂTEAU-ROUGE			X		X								gaz naturel	X				X		











Commune		 Risque inondation	 Risque mouvement de terrain	 Risque sismique	 Risque carrières souterraines	 Risque nucléaire	 Risque industriel	 Risque rupture d'ouvrage hydraulique	 Risque transport de matières dangereuses				 Risque minier	 Risques particuliers							
Code INSEE	Nom	PPR inondation	Territoire à risque important d'inondation	Retrait-gonflement des argilles	PPR mouvement de terrain	Cavités souterraines	Zone de sismicité 2 (faible) (article R563-4 du Code de l'environnement)	Zone de sismicité 3 (modérée) (article R563-4 du Code de l'environnement)	Recensement départemental (en exploitation et abandonnées)	PPI – site nucléaire CNPE de Cattenom	Site Seveso seuil haut / PPI	Site Seveso seuil bas	Ouvrage de retenue, digues de protection, zone de ralentissement dynamique des crues (ZRDC)	Risque TMD Canalisations	Risque TMD Voie routière	Risque TMD Voie fluviale	Risque TMD Voie ferrée	PPR minier	Engins résiduels de guerre	Risque radon zone 2 (article R1333-29 du Code de la santé publique)	Risque radon zone 3 (article R1333-29 du Code de la santé publique)
		57132	CHÂTEAU-SALINS	X		X		X			X					gaz naturel, éthylène	X				X
57133	CHÂTEAU-VOUÉ			X											X				X		
57134	CHÂTEL-SAINT-GERMAIN			X	X	X									X				X		
57136	CHÉMERY-LES-DEUX			X		X				périmètre de 20km					X				X		
57137	CHEMINOT			X										gaz naturel	X				X		
57138	CHENOIS			X											X				X		
57139	CHÉRISEY			X										oxygène, azote, hydrogène, hydrocarbures	X				X		
57140	CHESNY			X										oxygène, azote, hydrogène	X				X		
57141	CHICOURT			X											X				X		
57142	CHIEULLES	X	X	X										gaz naturel, oxygène, azote, hydrogène	X	X			X		
57143	CLOUANGE			X	X	X				périmètre de 20km				oxygène, azote, hydrogène	X			X	X	X	
57144	COCHEREN	X		X										gaz naturel, hydrocarbures	X				X	X	
57146	COIN-LÈS-CUVRY			X										gaz naturel, hydrocarbures	X				X		
57147	COIN-SUR-SEILLE			X										gaz naturel	X				X		
57145	COINCY			X										gaz naturel, oxygène, azote, hydrogène	X				X		
57148	COLLIGNY-MAIZERY			X											X				X		
57149	COLMEN			X										gaz naturel	X				X		
57150	CONDÉ-NORTHEN			X										gaz naturel, oxygène, azote, hydrogène	X				X		
57151	CONTHIL			X										gaz naturel	X				X		
57152	CONTZ-LES-BAINS	X	X	X		X			X	périmètre de 20km					X	X			X	X	
57153	CORNÏ-SUR-MOSELLE	X	X	X	X	X								hydrocarbures	X	X			X		
57154	COUME			X		X								gaz naturel	X				X	X	
57155	COURCELLES-CHAUSSY			X										gaz naturel	X				X		
57156	COURCELLES-SUR-NIED			X											X				X		
57158	CRAINCOURT			X											X				X		
57159	CRÉHANGE	X		X		X			X						X				X	X	
57160	CREUTZWALD			X		X							Barrage de Creutzwald	oxygène, azote, hydrogène	X		X		X	X	











Commune		 Risque inondation	 Risque mouvement de terrain	 Risque sismique	 Risque carrières souterraines	 Risque nucléaire	 Risque industriel	 Risque rupture d'ouvrage hydraulique	 Risque transport de matières dangereuses			 Risque minier	 Risques particuliers								
Code INSEE	Nom	PPR inondation	Territoire à risque important d'inondation	Retrait-gonflement des argilles	PPR mouvement de terrain	Cavités souterraines	Zone de sismicité 2 (faible) (article R563-4 du Code de l'environnement)	Zone de sismicité 3 (modérée) (article R563-4 du Code de l'environnement)	Recensement départemental (en exploitation et abandonnées)	PPI – site nucléaire CNPE de Cattenom	Site Seveso seuil haut / PPI	Site Seveso seuil bas	Ouvrage de retenue, digues de protection, zone de ralentissement dynamique des crues (ZRDC)	Risque TMD Canalisations	Risque TMD Voie routière	Risque TMD Voie fluviale	Risque TMD Voie ferrée	PPR minier	Engins résiduels de guerre	Risque radon zone 2 (article R1333-29 du Code de la santé publique)	Risque radon zone 3 (article R1333-29 du Code de la santé publique)
		57161	CUTTING			X											X				X
57162	CUVRY	X		X										gaz naturel, hydrocarbures	X				X		
57163	DABO			X			X								X				X		
57165	DALEM			X	X										X				X	X	
57166	DALHAIN			X										gaz naturel, éthylène	X				X		
57167	DALSTEIN			X	X					périmètre de 20km					X				X		
57168	DANNE-ET-QUATRE-VENTS			X			X							gaz naturel, hydrocarbures	X				X		
57169	DANNELBOURG			X			X								X				X		
57171	DELME			X											X				X		
57172	DENTING			X	X										X				X		
57173	DESSELING			X											X				X		
57174	DESTRY			X										éthylène	X				X		
57175	DIANE-CAPELLE			X	X	X									X				X		
57176	DIEBLING			X										hydrocarbures	X				X		
57765	DIESEN			X							X			gaz naturel, oxygène, azote, hydrogène	X				X	X	
57177	DIEUZE	X		X							X		Barrage principal du Lindre	gaz naturel	X				X		
57178	DIFFEMBACH-LÈS-HELLIMER			X										gaz naturel	X				X		
57179	DISTROFF			X						périmètre de 20km					X				X		
57180	DOLVING			X		X							Barrage du Stock		X				X		
57181	DOMNOM-LÈS-DIEUZE			X											X				X		
57182	DONJEUX			X											X				X		
57183	DONNELAY			X	X										X				X		
57186	ÉBERSVILLER			X	X			X		périmètre de 20km					X				X		
57187	ÉBLANGE			X	X										X				X		
57188	ÉGUELSHARDT			X			X								X				X		
57189	EINCHEVILLE			X										hydrocarbures	X				X		
57190	ELVANGE	X		X											X				X		
57191	ELZANGE			X				X		périmètre de 20km					X				X		











Commune		 Risque inondation	 Risque mouvement de terrain	 Risque sismique	 Risque carrières souterraines	 Risque nucléaire	 Risque industriel	 Risque rupture d'ouvrage hydraulique	 Risque transport de matières dangereuses			 Risque minier	 Risques particuliers								
Code INSEE	Nom	PPR inondation	Territoire à risque important d'inondation	Retrait-gonflement des argilles	PPR mouvement de terrain	Cavités souterraines	Zone de sismicité 2 (faible) (article R563-4 du Code de l'environnement)	Zone de sismicité 3 (modérée) (article R563-4 du Code de l'environnement)	Recensement départemental (en exploitation et abandonnées)	PPI – site nucléaire CNPE de Cattenom	Site Seveso seuil haut / PPI	Site Seveso seuil bas	Ouvrage de retenue, digues de protection, zone de ralentissement dynamique des crues (ZRDC)	Risque TMD Canalisations	Risque TMD Voie routière	Risque TMD Voie fluviale	Risque TMD Voie ferrée	PPR minier	Engins résiduels de guerre	Risque radon zone 2 (article R1333-29 du Code de la santé publique)	Risque radon zone 3 (article R1333-29 du Code de la santé publique)
57192	ENCHENBERG			X			X								X				X		
57193	ENNERY	X	X	X										gaz naturel, oxygène, azote, hydrogène	X	X			X		
57194	ENTRANGE			X	X	X				périmètre de 20km				oxygène, azote, hydrogène	X				X	X	
57195	EPPING			X			X							hydrocarbures	X				X		
57196	ERCHING			X			X							gaz naturel	X				X		
57197	ERNESTVILLER			X										hydrocarbures	X				X		
57198	ERSTROFF			X										gaz naturel, hydrocarbures	X				X		
57199	ESCHERANGE			X		X				périmètre de 20km				oxygène, azote, hydrogène	X				X	X	
57200	ÉTANGS (LES)			X		X								gaz naturel, oxygène, azote, hydrogène	X				X		
57201	ÉTTING			X			X						ZRDC d'Achen		X				X		
57202	ETZLING			X										gaz naturel	X				X		
57203	ÉVRANGE			X						périmètre de 20km					X				X		
57204	FAILLY			X		X									X				X		
57205	FALCK			X		X									X				X	X	
57206	FAMECK			X		X				périmètre de 20km				gaz naturel, oxygène, azote, hydrogène, argon	X				X	X	
57207	FARÉBERSVILLER			X	X	X								gaz naturel, oxygène, azote, hydrogène, hydrocarbures	X				X		
57208	FARSCHVILLER			X									ZRDC du Mutterbach		X				X		
57209	FAULQUEMONT	X		X		X			X					hydrocarbures	X				X	X	
57210	FÉNÉTRANGE	X		X			X								X				X		
57211	FÈVES		X	X	X									gaz naturel	X		X		X	X	
57212	FEY			X										hydrocarbures	X				X		
57213	FILSTROFF			X										gaz naturel	X				X		
57214	FIXEM			X						périmètre de 5km					X				X		
57215	FLASTROFF			X										gaz naturel	X				X		
57216	FLEISHEIM			X			X								X				X		
57217	FLÉTRANGE			X											X				X		











Commune		 Risque inondation	 Risque mouvement de terrain	 Risque sismique	 Risque carrières souterraines	 Risque nucléaire	 Risque industriel	 Risque rupture d'ouvrage hydraulique	 Risque transport de matières dangereuses				 Risque minier	 Risques particuliers							
Code INSEE	Nom	PPR inondation	Territoire à risque important d'inondation	Retrait-gonflement des argilles	PPR mouvement de terrain	Cavités souterraines	Zone de sismicité 2 (faible) <i>(article R563-4 du Code de l'environnement)</i>	Zone de sismicité 3 (modéré) <i>(article R563-4 du Code de l'environnement)</i>	Recensement départemental (en exploitation et abandonnées)	PP1 – site nucléaire CNPE de Cattenom	Site Seveso seuil haut / PPI	Site Seveso seuil bas	Ouvrage de retenue, digues de protection, zone de ralentissement dynamique des crues (ZRDC)	Risque TMD Canalisations	Risque TMD Voie routière	Risque TMD Voie fluviale	Risque TMD Voie ferrée	PPR minier	Engins résiduels de guerre	Risque radon zone 2 <i>(article R1333-29 du Code de la santé publique)</i>	Risque radon zone 3 <i>(article R1333-29 du Code de la santé publique)</i>
		57218	FLEURY			X										hydrocarbures	X				X
57219	FLÉVY			X						périmètre de 20km					X				X		
57220	FLOCOURT			X											X				X		
57221	FLORANGE	X	X	X						périmètre de 20km				gaz naturel, gaz de hauts fourneaux, oxygène, argon, gaz de cokerie, azote, hydrogène, gaz de substitution	X	X			X		
57222	FOLKLING			X	X						X			gaz naturel, hydrocarbures	X				X	X	
57224	FOLSCHVILLER			X	X									éthylène	X				X	X	
57225	FONTENY			X	X									éthylène	X				X		
57226	FONTOY			X	X				X	périmètre de 20km					X			X	X	X	
57227	FORBACH	X		X	X									gaz naturel, hydrocarbures	X				X	X	
57228	FOSSIEUX			X											X				X		
57229	FOULCREY			X			X							hydrocarbures	X				X		
57230	FOULIGNY	X		X	X										X				X		
57231	FOVILLE			X	X										X				X		
57232	FRANCALTROFF			X										gaz naturel	X				X		
57233	FRAQUELFING			X			X								X				X		
57234	FRAUENBERG	X	X	X											X				X		
57235	FREISTROFF			X											X				X		
57236	FRÉMERY			X											X				X		
57237	FRÉMESTROFF			X	X									hydrocarbures	X				X		
57238	FRESNES EN SAULNOIS			X										éthylène	X				X		
57239	FREYBOUSE			X										hydrocarbures	X				X		
57240	FREYMING-MERLEBACH	X		X										hydrocarbures	X				X	X	
57241	FRIBOURG			X											X				X		
57242	GANDRANGE			X						périmètre de 20km				gaz naturel, oxygène, azote, hydrogène	X				X		
57244	GARREBOURG			X			X								X				X		
57245	GAVISSE	X	X	X						périmètre de 5km					X	X			X		











Commune		 Risque inondation	 Risque mouvement de terrain	 Risque sismique	 Risque carrières souterraines	 Risque nucléaire	 Risque industriel	 Risque rupture d'ouvrage hydraulique	 Risque transport de matières dangereuses			 Risque minier	 Risques particuliers								
Code INSEE	Nom	PPR inondation	Territoire à risque important d'inondation	Retrait-gonflement des argilles	PPR mouvement de terrain	Cavités souterraines	Zone de sismicité 2 (faible) (article R563-4 du Code de l'environnement)	Zone de sismicité 3 (modérée) (article R563-4 du Code de l'environnement)	Recensement départemental (en exploitation et abandonnées)	PPI – site nucléaire CNPE de Cattenom	Site Seveso seuil haut / PPI	Site Seveso seuil bas	Ouvrage de retenue, digues de protection, zone de ralentissement dynamique des crues (ZRDC)	Risque TMD Canalisations	Risque TMD Voie routière	Risque TMD Voie fluviale	Risque TMD Voie ferrée	PPR minier	Engins résiduels de guerre	Risque radon zone 2 (article R1333-29 du Code de la santé publique)	Risque radon zone 3 (article R1333-29 du Code de la santé publique)
		57246	GELUCOURT			X											X				X
57247	GERBÉCOURT			X										gaz naturel, éthylène	X				X		
57248	GIVRYCOURT			X											X				X		
57249	GLATIGNY			X										gaz naturel, oxygène, azote, hydrogène	X				X		
57250	GOETZENBRUCK			X			X								X				X		
57251	GOIN			X										oxygène, azote, hydrogène	X				X		
57252	GOMELANGE			X		X									X				X		
57253	GONDREXANGE			X		X	X						Barrage de Gondrexange Grande écluse et bief amont du canal de la Marne au Rhin		X				X		
57254	GORZE			X		X									X				X		
57255	GOSELMING	X		X			X								X				X		
57256	GRAVELLOTTE			X		X									X				X		
57257	GRÉMECEY			X											X				X		
57258	GRÉNING			X										gaz naturel	X				X		
57259	GRINDORFF-BIZING			X										gaz naturel	X				X		
57260	GROSBLIEDERSTROFF	X	X	X		X			X						X				X		
57261	GROS-RÉDERCHING			X		X	X						ZRDC d'Achen	gaz naturel, hydrocarbures	X				X		
57262	GROSTENQUIN			X									Barrage de l'étang du Bischwald	gaz naturel, hydrocarbures	X				X		
57263	GRUNDEVILLER			X		X								oxygène, azote, hydrogène, hydrocarbures	X				X		
57264	GUEBENHOUSE			X											X				X		
57265	GUÉBESTROF			X										gaz naturel	X				X		
57266	GUÉBLANGE-LÈS-DIEUZE			X											X				X		
57268	GUÉBLING			X		X			X						X				X		
57269	GUÉNANGE	X	X	X						périmètre de 20km	X		Barrage de Gandrange		X	X			X		
57271	GUENVILLER			X										oxygène, azote, hydrogène, gaz naturel, hydrocarbures	X				X		
57272	GUERMANGE			X		X									X				X		
57273	GUERSTLING			X										gaz naturel	X				X		











Commune		 Risque inondation	 Risque mouvement de terrain	 Risque sismique	 Risque carrières souterraines	 Risque nucléaire	 Risque industriel	 Risque rupture d'ouvrage hydraulique	 Risque transport de matières dangereuses				 Risque minier	 Risques particuliers							
Code INSEE	Nom	PPR inondation	Territoire à risque important d'inondation	Retrait-gonflement des argilles	PPR mouvement de terrain	Cavités souterraines	Zone de sismicité 2 (faible) <i>(article R563-4 du Code de l'environnement)</i>	Zone de sismicité 3 (modérée) <i>(article R563-4 du Code de l'environnement)</i>	Recensement départemental (en exploitation et abandonnées)	PP1 – site nucléaire CNPE de Cattenom	Site Seveso seuil haut / PPI	Site Seveso seuil bas	Ouvrage de retenue, digues de protection, zone de ralentissement dynamique des crues (ZRDC)	Risque TMD Canalisations	Risque TMD Voie routière	Risque TMD Voie fluviale	Risque TMD Voie ferrée	PPR minier	Engins résiduels de guerre	Risque radon zone 2 <i>(article R1333-29 du Code de la santé publique)</i>	Risque radon zone 3 <i>(article R1333-29 du Code de la santé publique)</i>
		57274	GUERTING			X		X								gaz naturel	X				X
57275	GUESSLING-HÉMÉRING			X										gaz naturel, éthylène	X				X		
57276	GUINGLANGE	X		X											X				X		
57277	GUINKIRCHEN			X											X				X		
57278	GUINZELING			X											X				X		
57280	GUNZVILLER			X				X						hydrocarbures	X				X		
57281	HABOUDANGE			X										gaz naturel	X				X		
57282	HAGEN			X						périmètre de 20km					X				X		
57283	HAGONDANGE	X	X	X						périmètre de 20km				oxygène, azote, hydrogène, gaz naturel, hydrocarbures	X	X			X		
57284	HALLERING			X											X				X		
57286	HALSTROFF			X						périmètre de 20km				gaz naturel	X				X		
57288	HAM-SOUS-VARSBERG			X										gaz naturel	X				X	X	
57289	HAMBACH			X										gaz naturel, hydrocarbures	X				X		
57290	HAMPONT			X		X									X				X		
57291	HANGVILLER			X				X							X				X		
57292	HAN-SUR-NIED			X											X				X		
57293	HANNONCOURT			X											X				X		
57294	HANVILLER			X				X							X				X		
57295	HARAUCCOURT-SUR-SEILLE			X										gaz naturel	X				X		
57296	HARGARTEN-AUX-MINES			X		X								gaz naturel	X				X	X	
57297	HARPRICH			X										gaz naturel, hydrocarbures, éthylène	X				X		
57298	HARREBERG			X				X							X				X		
57299	HARTZVILLER			X				X							X				X		
57300	HASELBOURG			X				X							X				X		
57301	HASPELSCHIEDT			X				X							X				X		
57302	HATTIGNY			X		X		X							X				X		
57303	HAUCONCOURT	X	X	X							X	X	Digue Malambas et digue de Hauconcourt	oxygène, azote, hydrogène, gaz naturel	X	X	X		X		











Commune		 Risque inondation	 Risque mouvement de terrain	 Risque sismique	 Risque carrières souterraines	 Risque nucléaire	 Risque industriel	 Risque rupture d'ouvrage hydraulique	 Risque transport de matières dangereuses				 Risque minier	 Risques particuliers							
Code INSEE	Nom	PPR inondation	Territoire à risque important d'inondation	Retrait-gonflement des argilles	PPR mouvement de terrain	Cavités souterraines	Zone de sismicité 2 (faible) (article R563-4 du Code de l'environnement)	Zone de sismicité 3 (modérée) (article R563-4 du Code de l'environnement)	Recensement départemental (en exploitation et abandonnées)	PPI – site nucléaire CNPE de Cattenom	Site Seveso seuil haut / PPI	Site Seveso seuil bas	Ouvrage de retenue, digues de protection, zone de ralentissement dynamique des crues (ZRDC)	Risque TMD Canalisations	Risque TMD Voie routière	Risque TMD Voie fluviale	Risque TMD Voie ferrée	PPR minier	Engins résiduels de guerre	Risque radon zone 2 (article R1333-29 du Code de la santé publique)	Risque radon zone 3 (article R1333-29 du Code de la santé publique)
57304	HAUT-CLOCHER			X		X	X						Barrage du Stock		X				X		
57371	HAUTE-KONTZ	X	X	X						périmètre de 20km					X	X			X		
57714	HAUTE-VIGNEULLES			X										hydrocarbures	X				X		
57305	HAVANGE			X		X				périmètre de 20km				gaz naturel	X			X	X	X	
57306	HAYANGE			X		X			X	périmètre de 20km				oxygène, azote, hydrogène, gaz naturel, gaz de hauts fourneaux, argon	X			X	X	X	
57307	HAYES			X		X									X				X		
57308	HAZEMBOURG			X											X				X		
57309	HEINING-LÈS-BOUZONVILLE			X		X								gaz naturel	X				X		
57310	HELLERING-LÈS-FÉNÉTRANGE			X			X								X				X		
57311	HELLIMER			X										gaz naturel, hydrocarbures	X				X		
57312	HELSTROFF			X										oxygène, azote, hydrogène, gaz naturel	X				X		
57313	HÉMILLY			X		X									X				X		
57314	HÉMING			X			X				X		Barrage de Gondrexange		X				X		
57315	HENRIDORFF			X				X							X				X		
57316	HENRIVILLE			X										oxygène, azote, hydrogène	X				X		
57317	HÉRANGE			X				X						hydrocarbures	X				X		
57318	HERMELANGE	X		X			X							hydrocarbures	X				X		
57319	HERNY			X										hydrocarbures	X				X		
57320	HERTZING			X			X								X				X		
57321	HESSE	X		X			X							hydrocarbures, gaz naturel	X				X		
57322	HESTROFF			X		X									X				X		
57323	HETTANGE-GRANDE			X		X				périmètre de 5km					X				X	X	
57324	HILBESHEIM			X			X								X				X		
57325	HILSPRICH			X	X									gaz naturel	X				X		
57326	HINCKANGE			X											X				X		
57328	HOLACOURT			X											X				X		
57329	HOLLING			X										gaz naturel	X				X		











Commune		 Risque inondation	 Risque mouvement de terrain			 Risque sismique	 Risque carrières souterraines	 Risque nucléaire	 Risque industriel	 Risque rupture d'ouvrage hydraulique	 Risque transport de matières dangereuses			 Risque minier	 Risques particuliers							
Code INSEE	Nom	PPR inondation	Territoire à risque important d'inondation	Retrait-gonflement des argilles	PPR mouvement de terrain	Cavités souterraines	Zone de sismicité 2 (faible) <i>(article R563-4 du Code de l'environnement)</i>	Zone de sismicité 3 (modérée) <i>(article R563-4 du Code de l'environnement)</i>	Recensement départemental (en exploitation et abandonnées)	PP1 – site nucléaire CNPE de Cattenom	Site Seveso seuil haut / PPI	Site Seveso seuil bas	Ouvrage de retenue, digues de protection, zone de ralentissement dynamique des crues (ZRDC)	Risque TMD Canalisations	Risque TMD Voie routière	Risque TMD Voie fluviale	Risque TMD Voie ferrée	PPR minier	Engins résiduels de guerre	Risque radon zone 2 <i>(article R1333-29 du Code de la santé publique)</i>	Risque radon zone 3 <i>(article R1333-29 du Code de la santé publique)</i>	
		57330	HOLVING			X		X							Barrage du Diefenbach (Maginot) Barrage du Welschhof (Maginot) Barrage du Hirbach (Maginot) Barrage du Marais (Maginot)	oxygène, azote, hydrogène, gaz naturel, éthylène, propylène	X					X
57331	HOMBOURG-BUDANGE			X		X				périmètre de 20km						X				X		
57332	HOMBOURG-HAUT	X		X										éthylène, hydrocarbures	X					X	X	
57333	HOMMARTING			X			X							gaz naturel, hydrocarbures	X					X		
57334	HOMMERT			X				X							X					X		
57335	HONSKIRCH			X		X			X						X					X		
57336	HÔPITAL (L')			X							X			gaz naturel, hydrocarbures, oxygène, azote, hydrogène, acrylate (Adame), éthylène	X					X	X	
57337	HOSTE			X		X								oxygène, azote, hydrogène, gaz naturel, éthylène, propylène	X					X		
57338	HOTTVILLER			X			X							hydrocarbures	X					X		
57339	HULTEHOUSE			X				X							X					X		
57340	HUNDLING			X										hydrocarbures	X					X		
57341	HUNTING		X	X						périmètre de 20km					X					X		
57342	IBIGNY			X			X							hydrocarbures	X					X		
57343	ILLANGE	X	X	X						périmètre de 20km					X	X				X		
57344	IMLING	X		X		X	X						Barrage de Gondrexange	hydrocarbures	X					X		
57345	INGLANGE			X					X	périmètre de 20km					X					X		
57346	INSMING			X											X					X		
57347	INSVILLER			X											X					X		
57348	IPPLING			X										hydrocarbures	X					X		
57349	JALLAUCOURT			X											X					X		
57350	JOUY-AUX-ARCHES	X	X	X	X	X							Digue du canal de Jouy	gaz naturel	X	X				X		
57351	JURY			X										oxygène, azote, hydrogène, gaz naturel	X					X		
57352	JUSSY	X	X	X	X										X	X				X	X	











Commune		 Risque inondation	 Risque mouvement de terrain	 Risque sismique	 Risque carrières souterraines	 Risque nucléaire	 Risque industriel	 Risque rupture d'ouvrage hydraulique	 Risque transport de matières dangereuses			 Risque minier	 Risques particuliers								
Code INSEE	Nom	PPR inondation	Territoire à risque important d'inondation	Retrait-gonflement des argilles	PPR mouvement de terrain	Cavités souterraines	Zone de sismicité 2 (faible) (article R563-4 du Code de l'environnement)	Zone de sismicité 3 (modérée) (article R563-4 du Code de l'environnement)	Recensement départemental (en exploitation et abandonnées)	PP1 – site nucléaire CNPE de Cattenom	Site Seveso seuil haut / PPI	Site Seveso seuil bas	Ouvrage de retenue, digues de protection, zone de ralentissement dynamique des crues (ZRDC)	Risque TMD Canalisations	Risque TMD Voie routière	Risque TMD Voie fluviale	Risque TMD Voie ferrée	PPR minier	Engins résiduels de guerre	Risque radon zone 2 (article R1333-29 du Code de la santé publique)	Risque radon zone 3 (article R1333-29 du Code de la santé publique)
		57353	JULVELIZE			X											X				X
57354	JUVILLE			X											X				X		
57355	KALHAUSEN	X		X			X							hydrocarbures	X				X		
57356	KANFEN			X	X	X				périmètre de 20km					X				X	X	
57357	KAPPELKINGER			X		X									X				X		
57358	KÉDANGE-SUR-CANNER			X						périmètre de 20km					X				X		
57359	KEMPLICH			X		X				périmètre de 20km					X				X		
57360	KERBACH			X											X				X		
57361	KERLING-LÈS-SIERCK			X		X				périmètre de 20km					X				X		
57362	KERPRICH-AUX-BOIS			X		X	X								X				X		
57364	KIRSCH-LÈS-SIERCK			X		X				périmètre de 20km					X				X		
57365	KIRSCHNAUMEN			X						périmètre de 20km					X				X		
57366	KIRVILLER			X											X				X		
57367	KLANG			X		X			X	périmètre de 20km					X				X		
57368	KNUTANGE			X						périmètre de 20km					X			X	X	X	
57370	KOENIGSMACKER	X	X	X		X			X	périmètre de 5km					X	X			X		
57372	KUNTZIG			X						périmètre de 20km					X				X		
57373	LACHAMBRE			X										éthylène	X				X		
57374	LAFRIMBOLLE			X		X	X								X				X		
57375	LAGARDE			X									Bief entre écluses 12 et 13 du canal de la Marne au Rhin		X				X		
57376	LAMBACH			X			X								X				X		
57377	LANDANGE			X			X							hydrocarbures	X				X		
57379	LANDROFF			X										éthylène	X				X		
57381	LANEUVEVILLE-EN-SAULNOIS			X		X									X				X		
57380	LANEUVEVILLE-LÈS-LORQUIN			X			X								X				X		
57382	LANGATTE			X		X	X							Barrage du Stock	X				X		











Commune		 Risque inondation	 Risque mouvement de terrain	 Risque sismique	 Risque carrières souterraines	 Risque nucléaire	 Risque industriel	 Risque rupture d'ouvrage hydraulique	 Risque transport de matières dangereuses			 Risque minier	 Risques particuliers								
Code INSEE	Nom	PPR inondation	Territoire à risque important d'inondation	Retrait-gonflement des argilles	PPR mouvement de terrain	Cavités souterraines	Zone de sismicité 2 (faible) <i>(article R563-4 du Code de l'environnement)</i>	Zone de sismicité 3 (modérée) <i>(article R563-4 du Code de l'environnement)</i>	Recensement départemental (en exploitation et abandonnées)	PPI – site nucléaire CNPE de Cattenom	Site Seveso seuil haut / PPI	Site Seveso seuil bas	Ouvrage de retenue, digues de protection, zone de ralentissement dynamique des crues (ZRDC)	Risque TMD Canalisations	Risque TMD Voie routière	Risque TMD Voie fluviale	Risque TMD Voie ferrée	PPR minier	Engins résiduels de guerre	Risque radon zone 2 <i>(article R1333-29 du Code de la santé publique)</i>	Risque radon zone 3 <i>(article R1333-29 du Code de la santé publique)</i>
		57383	LAGUIMBERG			X		X									X				X
57384	LANING			X		X									X				X		
57385	LAQUENEXY			X										gaz naturel	X				X		
57386	LAUDREFANG			X		X								gaz naturel	X				X		
57387	LAUMESFELD			X						périmètre de 20km					X				X		
57388	LAUNSTROFF			X		X				périmètre de 20km				gaz naturel	X				X		
57389	LELLING			X		X							Barrage de l'étang du Bischwald	éthylène	X				X		
57390	LEMBERG			X			X								X				X		
57391	LEMONCOURT			X											X				X		
57392	LEMUD			X							X				X				X		
57393	LENGELSHEIM			X			X							hydrocarbures	X				X		
57394	LÉNING			X										gaz naturel	X				X		
57395	LESSE			X											X				X		
57396	LESSY			X		X									X				X		
57397	LEY			X		X									X				X		
57398	LEYVILLER			X		X								gaz naturel, hydrocarbures	X				X		
57399	LEZEY			X											X				X		
57401	LIDREZING			X		X									X				X		
57402	LIEDERSCHIEDT			X			X								X				X		
57403	LIÉHON			X											X				X		
57404	LINDRE-BASSE			X											X				X		
57405	LINDRE-HAUTE			X											X				X		
57406	LIOCOURT			X											X				X		
57407	LIXHEIM			X			X								X				X		
57408	LIXING-LÈS-ROUHLING			X										gaz naturel	X				X		
57409	LIXING-LÈS-SAINT-AVOLD			X		X								éthylène	X				X		
57410	LHOR			X											X				X		
57411	LOMMERANGE			X	X	X				périmètre de 20km					X				X	X	











Commune		 Risque inondation	 Risque mouvement de terrain	 Risque sismique	 Risque carrières souterraines	 Risque nucléaire	 Risque industriel	 Risque rupture d'ouvrage hydraulique	 Risque transport de matières dangereuses			 Risque minier	 Risques particuliers								
Code INSEE	Nom	PPR inondation	Territoire à risque important d'inondation	Retrait-gonflement des argilles	PPR mouvement de terrain	Cavités souterraines	Zone de sismicité 2 (faible) (article R563-4 du Code de l'environnement)	Zone de sismicité 3 (modérée) (article R563-4 du Code de l'environnement)	Recensement départemental (en exploitation et abandonnées)	PP1 – site nucléaire CNPE de Cattenom	Site Seveso seuil haut / PPI	Site Seveso seuil bas	Ouvrage de retenue, digues de protection, zone de ralentissement dynamique des crues (ZRDC)	Risque TMD Canalisations	Risque TMD Voie routière	Risque TMD Voie fluviale	Risque TMD Voie ferrée	PPR minier	Engins résiduels de guerre	Risque radon zone 2 (article R1333-29 du Code de la santé publique)	Risque radon zone 3 (article R1333-29 du Code de la santé publique)
57412	LONGEVILLE-LÈS-METZ	X	X	X	X	X							Digue du Ban Saint Martin		X	X			X		
57413	LONGEVILLE-LÈS-SAINT-AVOLD			X		X								gaz naturel	X				X	X	
57414	LORQUIN	X		X			X							hydrocarbures	X				X		
57415	LORRY-LÈS-METZ			X										gaz naturel	X				X		
57416	LORRY-MARDIGNY			X											X				X		
57417	LOSTROFF			X											X				X		
57418	LOUDREFING			X											X				X		
57419	LOUPERSHOUSE			X											X				X		
57421	LOUTZVILLER			X			X							hydrocarbures	X				X		
57422	LOUVIGNY			X											X				X		
57423	LUBÉCOURT			X										gaz naturel, éthylène	X				X		
57424	LUCY			X											X				X		
57425	LUPPY			X											X				X		
57426	LUTTANGE			X						périmètre de 20km					X				X		
57427	LUTZELBOURG			X			X								X				X		
57428	MACHEREN	X		X										oxygène, azote, hydrogène, gaz naturel, éthylène, propylène, hydrocarbures	X				X		
57430	MAINVILLERS			X											X				X		
57431	MAIZEROY			X											X				X		
57433	MAIZIÈRES-LÈS-METZ	X	X	X		X					X			gaz naturel	X		X		X		
57434	MAIZIÈRES-LÈS-VIC			X		X									X				X		
57436	MALAUCCOURT-SUR-SEILLE			X											X				X		
57437	MALLING	X	X	X						périmètre de 20km					X	X			X		
57438	MALROY	X	X	X	X	X								oxygène, azote, hydrogène, gaz naturel	X	X			X		
57439	MANDEREN-RITZING			X		X				périmètre de 20km				gaz naturel	X				X		
57440	MANHOUE			X											X				X		
57441	MANOM	X	X	X						périmètre de 5km				gaz naturel	X	X			X		
57442	MANY			X										hydrocarbures	X				X		











Commune		 Risque inondation	 Risque mouvement de terrain	 Risque sismique	 Risque carrières souterraines	 Risque nucléaire	 Risque industriel	 Risque rupture d'ouvrage hydraulique	 Risque transport de matières dangereuses				 Risque minier	 Risques particuliers							
Code INSEE	Nom	PPR inondation	Territoire à risque important d'inondation	Retrait-gonflement des argilles	PPR mouvement de terrain	Cavités souterraines	Zone de sismicité 2 (faible) (article R563-4 du Code de l'environnement)	Zone de sismicité 3 (modérée) (article R563-4 du Code de l'environnement)	Recensement départemental (en exploitation et abandonnées)	PPI – site nucléaire CNPE de Cattenom	Site Seveso seuil haut / PPI	Site Seveso seuil bas	Ouvrage de retenue, digues de protection, zone de ralentissement dynamique des crues (ZRDC)	Risque TMD Canalisations	Risque TMD Voie routière	Risque TMD Voie fluviale	Risque TMD Voie ferrée	PPR minier	Engins résiduels de guerre	Risque radon zone 2 (article R1333-29 du Code de la santé publique)	Risque radon zone 3 (article R1333-29 du Code de la santé publique)
		57443	MARANGE-SILVANGE			X										gaz naturel	X				X
57444	MARANGE-ZONDRANGE			X		X									X				X		
57445	MARIEULLES			X	X									hydrocarbures	X				X		
57446	MARIMONT-LÈS-BÉNESTROFF			X										gaz naturel	X				X		
57447	MARLY	X		X		X								gaz naturel	X				X		
57448	MARSAL			X		X							Barrage principal du Lindre	gaz naturel	X				X		
57449	MARSILLY			X											X				X		
57451	MARTHILLE			X										éthylène	X				X		
57452	MAXE (LA)	X	X	X									Digue du Nouveau Port de Metz		X	X	X		X		
57453	MAXSTADT			X		X								gaz naturel	X				X		
57454	MÉCLEUVES			X										oxygène, azote, hydrogène	X				X		
57455	MÉGANGE			X		X			X						X				X		
57456	MEISENTHAL			X			X							gaz naturel	X				X		
57457	MENSKIRCH			X		X									X				X		
57459	MERSCHWEILLER			X										gaz naturel	X				X		
57460	MERTEN			X		X			X				Digue de Merten		X				X	X	
57461	MÉTAIRIES-SAINT-QUIRIN			X		X	X								X				X		
57462	METTING			X			X							hydrocarbures	X				X		
57463	METZ	X	X	X		X						X	Digue du Nouveau Port de Metz Barrage de Wadrineau	gaz naturel	X	X			X		
57464	METZERESCHE			X											X				X		
57465	METZERVISSE			X		X			X						X				X		
57466	METZING			X										hydrocarbures	X				X		
57467	MEY			X										oxygène, azote, hydrogène, gaz naturel	X				X		
57468	MITTELBRONN			X			X							gaz naturel, hydrocarbures	X				X		
57469	MITTERSHEIM			X		X							Barrage de Mittersheim		X				X		
57470	MOLRING			X		X									X				X		











Commune		 Risque inondation	 Risque mouvement de terrain	 Risque sismique	 Risque carrières souterraines	 Risque nucléaire	 Risque industriel	 Risque rupture d'ouvrage hydraulique	 Risque transport de matières dangereuses			 Risque minier	 Risques particuliers								
Code INSEE	Nom	PPR inondation	Territoire à risque important d'inondation	Retrait-gonflement des argilles	PPR mouvement de terrain	Cavités souterraines	Zone de sismicité 2 (faible) <i>(article R563-4 du Code de l'environnement)</i>	Zone de sismicité 3 (modérée) <i>(article R563-4 du Code de l'environnement)</i>	Recensement départemental (en exploitation et abandonnées)	PPI – site nucléaire CNPE de Cattenom	Site Seveso seuil haut / PPI	Site Seveso seuil bas	Ouvrage de retenue, digues de protection, zone de ralentissement dynamique des crues (ZRDC)	Risque TMD Canalisations	Risque TMD Voie routière	Risque TMD Voie fluviale	Risque TMD Voie ferrée	PPR minier	Engins résiduels de guerre	Risque radon zone 2 <i>(article R1333-29 du Code de la santé publique)</i>	Risque radon zone 3 <i>(article R1333-29 du Code de la santé publique)</i>
		57471	MOMERSTROFF			X										oxygène, azote, hydrogène, gaz naturel	X				X
57472	MONCHEUX			X											X				X		
57473	MONCOURT			X											X				X		
57474	MONDELANGE	X	X	X						périmètre de 20km				oxygène, azote, hydrogène	X	X			X		
57475	MONDORFF			X		X				périmètre de 20km					X				X		
57476	MONNEREN			X						périmètre de 20km					X				X		
57477	MONTBRONN			X			X							gaz naturel	X				X		
57478	MONTDIDIÉ			X											X				X		
57479	MONTENACH			X						périmètre de 20km					X				X		
57480	MONTIGNY-LÈS-METZ	X	X	X									Digue du canal de Jouy	gaz naturel	X	X			X		
57481	MONTOIS-LA-MONTAGNE			X		X								oxygène, azote, hydrogène, gaz naturel	X			X	X	X	
57483	MORHANGE			X										gaz naturel	X				X		
57484	MORSBACH	X		X		X								gaz naturel, hydrocarbures	X				X	X	
57485	MORVILLE-LÈS-VIC			X											X				X		
57486	MORVILLE-SUR-NIED			X											X				X		
57487	MOULINS-LÈS-METZ	X	X	X									Digue du canal de Jouy	gaz naturel	X	X			X		
57488	MOUSSEY			X									Grande écluse et bief amont du canal de la Marne au Rhin		X				X		
57489	MOUTERHOUSE			X		X	X								X				X		
57490	MOYENVIC			X		X		X					Barrage principal du Lindre	gaz naturel	X				X		
57491	MOYEUUVRE-GRANDE	X		X	X	X							Digue du Conroy Digue de la République	gaz naturel	X			X	X	X	
57492	MOYEUUVRE-PETITE			X										gaz naturel	X			X	X	X	
57493	MULCEY			X										gaz naturel	X				X		
57494	MUNSTER			X											X				X		
57495	NARBÉFONTAINE			X		X								gaz naturel	X				X		
57496	NÉBING			X											X				X		
57497	NELLING			X										gaz naturel	X				X		











Commune		 Risque inondation	 Risque mouvement de terrain			 Risque sismique	 Risque carrières souterraines	 Risque nucléaire	 Risque industriel	 Risque rupture d'ouvrage hydraulique	 Risque transport de matières dangereuses			 Risque minier	 Risques particuliers									
Code INSEE	Nom	PPR inondation	Territoire à risque important d'inondation		Retrait-gonflement des argilles		PPR mouvement de terrain	Cavités souterraines	Zone de sismicité 2 (faible) <i>(article R663-4 du Code de l'environnement)</i>	Zone de sismicité 3 (modérée) <i>(article R663-4 du Code de l'environnement)</i>	Recensement départemental (en exploitation et abandonnées)	PP1 – site nucléaire CNPE de Cattenom	Site Seveso seuil haut / PPI	Site Seveso seuil bas	Ouvrage de retenue, digues de protection, zone de ralentissement dynamique des crues (ZRDC)	Risque TMD Canalisations		Risque TMD Voie routière	Risque TMD Voie fluviale	Risque TMD Voie ferrée	PPR minier	Engins résiduels de guerre	Risque radon zone 2 <i>(article R1333-29 du Code de la santé publique)</i>	Risque radon zone 3 <i>(article R1333-29 du Code de la santé publique)</i>
		57498	NEUFCHÉF				X		X					périmètre de 20km						X			X	X
57499	NEUFGRANGE				X												gaz naturel, hydrocarbures	X				X	X	
57500	NEUFMOULINS				X				X									X				X		
57501	NEUFVILLAGE				X													X				X		
57502	NEUNKIRCHEN-LÈS-BOUZONVILLE				X												gaz naturel	X				X	X	
57504	NIDERHOFF				X				X									X				X		
57505	NIDERVILLER				X				X								hydrocarbures	X				X	X	
57506	NIEDERSTINZEL	X			X				X									X				X		
57507	NIEDERVISSE				X			X									oxygène, azote, hydrogène, gaz naturel	X				X	X	
57508	NILVANGE				X							périmètre de 20km					oxygène, azote, hydrogène, gaz naturel	X			X	X	X	
57509	NITTING				X				X								hydrocarbures	X				X	X	
57510	NOISSEVILLE				X												oxygène, azote, hydrogène, gaz naturel	X				X	X	
57511	NORROY-LE-VENEUR		X		X	X	X										gaz naturel	X		X		X	X	
57512	NOUILLY				X		X										oxygène, azote, hydrogène, gaz naturel	X				X	X	
57513	NOUSSEVILLER-LÈS-BITCHE				X				X								hydrocarbures	X				X	X	
57514	NOUSSEVILLER-SAINT-NABOR				X		X										gaz naturel	X				X	X	
57515	NOVÉANT-SUR-MOSELLE	X	X		X	X	X				X						hydrocarbures	X	X			X	X	
57516	OBERDORFF				X		X										gaz naturel	X				X	X	
57517	OBERGAILBACH				X				X								gaz naturel	X				X	X	
57518	OBERSTINZEL	X			X				X									X				X	X	
57519	OBERVISSE				X		X										oxygène, azote, hydrogène, gaz naturel	X				X	X	
57520	OBRECK				X													X				X	X	
57521	ŒTING				X												gaz naturel	X				X	X	
57482	OGY-MONTOY-FLANVILLE				X												oxygène, azote, hydrogène, gaz naturel	X				X	X	
57524	OMMERAY				X													X				X	X	
57525	ORIOCOURT				X													X				X	X	











Commune		 Risque inondation	 Risque mouvement de terrain	 Risque sismique	 Risque carrières souterraines	 Risque nucléaire	 Risque industriel	 Risque rupture d'ouvrage hydraulique	 Risque transport de matières dangereuses			 Risque minier	 Risques particuliers								
Code INSEE	Nom	PPR inondation	Territoire à risque important d'inondation	Retrait-gonflement des argilles	PPR mouvement de terrain	Cavités souterraines	Zone de sismicité 2 (faible) (article R563-4 du Code de l'environnement)	Zone de sismicité 3 (modérée) (article R563-4 du Code de l'environnement)	Recensement départemental (en exploitation et abandonnées)	PPI – site nucléaire CNPE de Cattenom	Site Seveso seuil haut / PPI	Site Seveso seuil bas	Ouvrage de retenue, digues de protection, zone de ralentissement dynamique des crues (ZRDC)	Risque TMD Canalisations	Risque TMD Voie routière	Risque TMD Voie fluviale	Risque TMD Voie ferrée	PPR minier	Engins résiduels de guerre	Risque radon zone 2 (article R1333-29 du Code de la santé publique)	Risque radon zone 3 (article R1333-29 du Code de la santé publique)
57526	ORMERSVILLER			X			X								X				X		
57527	ORNY			X										oxygène, azote, hydrogène, hydrocarbures	X				X		
57528	ORON			X											X				X		
57529	OTTANGE			X	X					périmètre de 20km				oxygène, azote, hydrogène	X		X	X	X		
57530	OTTONVILLE			X	X			X		périmètre de 20km				gaz naturel	X				X		
57531	LOUDRENNÉ			X	X			X		périmètre de 20km					X				X		
57532	PAGNY-LÈS-GOIN			X										oxygène, azote, hydrogène	X				X		
57533	PANGE			X											X				X		
57534	PELTRE			X	X									gaz naturel	X				X		
57535	PETIT-RÉDERCHING			X	X	X		X						hydrocarbures	X				X		
57536	PETIT-TENQUIN			X										gaz naturel	X				X		
57537	PETITE-ROSSSELLE	X		X	X			X					Digue de Rosbruck		X				X	X	
57538	PETTONCOURT			X											X				X		
57539	PÉVANGE			X										gaz naturel	X				X		
57540	PHALSBOURG			X			X							gaz naturel, hydrocarbures	X				X		
57541	PHILIPPSBOURG			X	X		X								X				X		
57542	PIBLANGE			X	X										X				X		
57543	PIERREVILLERS			X	X									gaz naturel	X				X	X	
57544	PLAINE-DE-WALSCH			X			X								X				X		
57545	PLAPPEVILLE			X	X	X								gaz naturel	X				X		
57546	PLESNOIS			X											X				X		
57547	POMMÉRIEUX			X											X				X		
57548	PONTOY			X										hydrocarbures	X				X		
57549	PONTPIERRE	X		X	X			X						gaz naturel	X				X		
57550	PORCELETTE			X							X			oxygène, azote, hydrogène, gaz naturel	X				X	X	
57551	POSTROFF			X			X								X				X		
57552	POUILLY			X										gaz naturel	X				X		
57553	POURNOY-LA-CHÉTIVE			X	X									gaz naturel, hydrocarbures	X				X		











Commune		 Risque inondation	 Risque mouvement de terrain	 Risque sismique	 Risque carrières souterraines	 Risque nucléaire	 Risque industriel	 Risque rupture d'ouvrage hydraulique	 Risque transport de matières dangereuses				 Risque minier	 Risques particuliers							
Code INSEE	Nom	PPR inondation	Territoire à risque important d'inondation	Retrait-gonflement des argilles	PPR mouvement de terrain	Cavités souterraines	Zone de sismicité 2 (faible) (article R563-4 du Code de l'environnement)	Zone de sismicité 3 (modérée) (article R563-4 du Code de l'environnement)	Recensement départemental (en exploitation et abandonnées)	PPI – site nucléaire CNPE de Cattenom	Site Seveso seuil haut / PPI	Site Seveso seuil bas	Ouvrage de retenue, digues de protection, zone de ralentissement dynamique des crues (ZRDC)	Risque TMD Canalisations	Risque TMD Voie routière	Risque TMD Voie fluviale	Risque TMD Voie ferrée	PPR minier	Engins résiduels de guerre	Risque radon zone 2 (article R1333-29 du Code de la santé publique)	Risque radon zone 3 (article R1333-29 du Code de la santé publique)
57554	POURNOY-LA-GRASSE			X										hydrocarbures	X				X		
57555	PRÉVOCOURT			X											X				X		
57556	PUTTELANGE-AUX-LACS			X		X							Barrage du Diefenbach (Maginot) Barrage du Welschhof (Maginot) Barrage de Hoste Haut (Maginot)	oxygène, azote, hydrogène, hydrocarbures, éthylène, propylène	X				X		
57557	PUTTELANGE-LÈS-THIONVILLE			X						périmètre de 20km					X				X		
57558	PUTTIGNY			X		X			X					gaz naturel	X				X		
57559	PUZIEUX			X										gaz naturel	X				X		
57560	RACRANGE			X										gaz naturel	X				X		
57561	RAHLING			X			X							gaz naturel, hydrocarbures	X				X		
57562	RANGUEVAUX			X						périmètre de 20km				gaz naturel	X			X	X	X	
57563	RAVILLE	X		X											X				X		
57564	RÉCHICOURT-LE-CHÂTEAU			X		X							Grande écluse et bief amont du canal de la Marne au Rhin		X				X		
57565	RÉDANGE			X	X	X								oxygène, azote, hydrogène	X			X	X	X	
57566	RÉDING			X			X						ZRDC de l'Eichmatt	gaz naturel	X				X		
57567	RÉMELFANG			X		X			X					gaz naturel	X				X		
57568	RÉMELFING			X											X				X		
57569	RÉMELING			X		X				périmètre de 20km				gaz naturel	X				X		
57570	RÉMERING			X											X				X	X	
57571	RÉMERING-LÈS-PUTTELANGE			X		X							Barrage du Diefenbach (Maginot) Barrage du Welschhof (Maginot) Barrage de Hoste Haut (Maginot) Barrage du Marais (Maginot)	oxygène, azote, hydrogène, hydrocarbures, éthylène, propylène, gaz naturel	X				X		
57572	RÉMILLY			X										hydrocarbures	X				X		
57573	RÉNING			X											X				X		
57575	RETONFEY			X										oxygène, azote, hydrogène, gaz naturel	X				X		
57576	RETTTEL	X	X	X						périmètre de 20km					X	X			X	X	











Commune		 Risque inondation	 Risque mouvement de terrain	 Risque sismique	 Risque carrières souterraines	 Risque nucléaire	 Risque industriel	 Risque rupture d'ouvrage hydraulique	 Risque transport de matières dangereuses				 Risque minier	 Risques particuliers							
Code INSEE	Nom	PPR inondation	Territoire à risque important d'inondation	Retrait-gonflement des argilles	PPR mouvement de terrain	Cavités souterraines	Zone de sismicité 2 (faible) <i>(article R563-4 du Code de l'environnement)</i>	Zone de sismicité 3 (modérée) <i>(article R563-4 du Code de l'environnement)</i>	Recensement départemental (en exploitation et abandonnées)	PP1 – site nucléaire CNPE de Cattenom	Site Seveso seuil haut / PPI	Site Seveso seuil bas	Ouvrage de retenue, digues de protection, zone de ralentissement dynamique des crues (ZRDC)	Risque TMD Canalisations	Risque TMD Voie routière	Risque TMD Voie fluviale	Risque TMD Voie ferrée	PPR minier	Engins résiduels de guerre	Risque radon zone 2 <i>(article R1333-29 du Code de la santé publique)</i>	Risque radon zone 3 <i>(article R1333-29 du Code de la santé publique)</i>
		57577	REYERSVILLER			X		X	X								X				X
57578	REZONVILLE-VIONVILLE			X		X			X						X				X		
57579	RHODES			X											X				X		
57580	RICHE			X										gaz naturel	X				X		
57581	RICHELING			X										oxygène, azote, hydrogène, éthylène, propylène, gaz naturel	X				X		
57582	RICHEMONT	X	X	X						périmètre de 20km	X	X		oxygène, azote, hydrogène, argon	X	X			X		
57583	RICHEVAL			X		X	X							hydrocarbures	X				X		
57584	RIMLING			X			X							gaz naturel, hydrocarbures	X				X		
57586	ROCHONVILLERS			X		X				périmètre de 20km				oxygène, azote, hydrogène, gaz naturel	X			X	X	X	
57587	RODALBE			X											X				X		
57588	RODEMACK			X		X				périmètre de 5km					X				X		
57589	ROHRBACH-LÈS-BITCHE			X		X	X		X					gaz naturel, hydrocarbures	X				X		
57590	ROLBING			X			X							hydrocarbures	X				X		
57591	ROMBAS			X	X	X				périmètre de 20km			Digue de Rombas	gaz naturel	X			X	X	X	
57592	ROMELFING	X		X			X								X				X		
57593	RONCOURT			X											X			X	X	X	
57594	ROPPEVILLER			X				X							X				X		
57595	RORBACH-LÈS-DIEUZE			X											X				X		
57596	ROSBRUCK	X		X										hydrocarbures	X				X	X	
57597	ROSSELANGE			X	X					périmètre de 20km		X		gaz naturel	X			X	X	X	
57598	ROUHLING			X										gaz naturel	X				X		
57599	ROUPELDANGE			X											X				X		
57600	ROUSSY-LE-VILLAGE			X						périmètre de 5km					X				X		
57601	ROZÉRIEULLES			X		X									X				X		
57602	RURANGE-LÈS-THONVILLE			X						périmètre de 20km					X				X		











Commune		 Risque inondation	 Risque mouvement de terrain	 Risque sismique	 Risque carrières souterraines	 Risque nucléaire	 Risque industriel	 Risque rupture d'ouvrage hydraulique	 Risque transport de matières dangereuses			 Risque minier	 Risques particuliers								
Code INSEE	Nom	PPR inondation	Territoire à risque important d'inondation	Retrait-gonflement des argilles	PPR mouvement de terrain	Cavités souterraines	Zone de sismicité 2 (faible) <i>(article R563-4 du Code de l'environnement)</i>	Zone de sismicité 3 (modérée) <i>(article R563-4 du Code de l'environnement)</i>	Recensement départemental (en exploitation et abandonnées)	PPI – site nucléaire CNPE de Cattenom	Site Seveso seuil haut / PPI	Site Seveso seuil bas	Ouvrage de retenue, digues de protection, zone de ralentissement dynamique des crues (ZRDC)	Risque TMD Canalisations	Risque TMD Voie routière	Risque TMD Voie fluviale	Risque TMD Voie ferrée	PPR minier	Engins résiduels de guerre	Risque radon zone 2 <i>(article R1333-29 du Code de la santé publique)</i>	Risque radon zone 3 <i>(article R1333-29 du Code de la santé publique)</i>
		57603	RUSSANGE			X	X									oxygène, azote, hydrogène, gaz naturel	X			X	X
57604	RUSTROFF	X	X	X		X				périmètre de 20km					X	X			X		
57605	SAILLY-ACHÂTEL			X		X									X				X		
57606	SAINT-AVOLD			X		X					X	X		oxygène, azote, hydrogène, gaz naturel, acrylate (Adame), éthylène, propylène, hydrocarbures	X				X	X	
57609	SAINT-EPVRE			X											X				X		
57610	SAINT-FRANCOIS-LACROIX			X						périmètre de 20km					X				X		
57611	SAINT-GEORGES			X		X	X							hydrocarbures	X				X		
57612	SAINT-HUBERT			X		X									X				X		
57613	SAINT-JEAN-DE-BASSEL			X			X								X				X		
57614	SAINT-JEAN-KOURTZERODE			X				X						gaz naturel, hydrocarbures	X				X		
57615	SAINT-JEAN-ROHRBACH			X										gaz naturel, hydrocarbures	X				X		
57616	SAINT-JULIEN-LÈS-METZ	X	X	X	X	X								gaz naturel	X	X			X		
57617	SAINT-JURE			X										oxygène, azote, hydrogène	X				X		
57618	SAINT-LOUIS			X				X							X				X		
57619	SAINT-LOUIS-LÈS-BITCHE			X			X							gaz naturel	X				X		
57621	SAINT-MÉDARD			X										gaz naturel	X				X		
57622	SAINT-PRIVAT-LA-MONTAGNE			X											X			X	X	X	
57623	SAINT QUIRIN			X				X							X				X		
57607	SAINTE-BARBE			X							X			oxygène, azote, hydrogène	X				X		
57620	SAINTE-MARIE-AUX-CHÊNES			X		X								gaz naturel	X			X	X	X	
57624	SAINTE-RUFFINE	X		X	X										X				X		
57625	SALONNES			X									Barrage principal du Lindre	éthylène	X				X		
57626	SANRY-LÈS-VIGY			X											X				X		
57627	SANRY-SUR-NIED			X		X									X				X		
57628	SARRALBE	X		X		X			X		X		Barrage du Hirbach (Maginot) Systèmes d'endiguement de Sarralbe et de Salzbronn	oxygène, azote, hydrogène, gaz naturel, éthylène, propylène	X				X		
57629	SARRALTROFF	X		X			X								X				X		

Commune		 Risque inondation	 Risque mouvement de terrain	 Risque sismique	 Risque carrières souterraines	 Risque nucléaire	 Risque industriel	 Risque rupture d'ouvrage hydraulique	 Risque transport de matières dangereuses				 Risque minier	 Risques particuliers							
Code INSEE	Nom	PPR inondation	Territoire à risque important d'inondation	Retrait-gonflement des argilles	PPR mouvement de terrain	Cavités souterraines	Zone de sismicité 2 (faible) (article R563-4 du Code de l'environnement)	Zone de sismicité 3 (modérée) (article R563-4 du Code de l'environnement)	Recensement départemental (en exploitation et abandonnées)	PPI – site nucléaire CNPE de Cattenom	Site Seveso seuil haut / PPI	Site Seveso seuil bas	Ouvrage de retenue, digues de protection, zone de ralentissement dynamique des crues (ZRDC)	Risque TMD Canalisations	Risque TMD Voie routière	Risque TMD Voie fluviale	Risque TMD Voie ferrée	PPR minier	Engins résiduels de guerre	Risque radon zone 2 (article R1333-29 du Code de la santé publique)	Risque radon zone 3 (article R1333-29 du Code de la santé publique)
57630	SARREBOURG	X		X		X	X						Barrage de Gondrexange	gaz naturel, hydrocarbures	X				X		
57631	SARREGUEMINES	X	X	X		X			X				Étang n°3 de l'ancien bassin à suies	gaz naturel	X				X		
57633	SARREINSMING	X		X										gaz naturel	X				X		
57634	SAULNY			X										gaz naturel	X				X		
57635	SCHALBACH			X		X	X								X				X		
57636	SCHMITTVILLER			X			X							hydrocarbures	X				X		
57637	SCHNECKENBUSCH			X			X							hydrocarbures	X				X		
57638	SCHOENECK			X		X									X				X	X	
57639	SCHORBACH			X		X	X								X				X		
57640	SCHWERDORFF			X											X				X		
57641	SCHWEYEN			X			X							hydrocarbures	X				X		
57642	SCY-CHAZELLES	X	X	X	X										X	X			X		
57643	SECOURT			X											X				X		
57644	SEINGBOUSE			X										oxygène, azote, hydrogène, gaz naturel, hydrocarbures	X				X		
57645	SEMÉCOURT		X	X										gaz naturel	X		X		X		
57647	SERÉMANGE-ERZANGE			X		X				périmètre de 20km				oxygène, azote, hydrogène, argon, gaz de hauts fourneaux, gaz de cokerie	X				X		
57648	SERVIGNY-LÈS-RAVILLE			X		X									X				X		
57649	SERVIGNY-LÈS-SAINTE-BARBE			X											X				X		
57650	SIERCK-LES-BAINS	X	X	X		X				périmètre de 20km			Remblai SNCF		X	X			X		
57651	SIERSTHAL			X		X	X								X				X		
57652	SILLEGNY			X										gaz naturel	X				X		
57653	SILLY-EN-SAULNOIS			X											X				X		
57654	SILLY-SUR-NIED			X											X				X		
57655	SOLGNE			X											X				X		
57656	SORBÉY			X											X				X		
57657	SOTZELING			X		X									X				X		
57658	SOUCHT			X		X	X							gaz naturel	X				X		

Commune		 Risque inondation	 Risque mouvement de terrain	 Risque sismique	 Risque carrières souterraines	 Risque nucléaire	 Risque industriel	 Risque rupture d'ouvrage hydraulique	 Risque transport de matières dangereuses				 Risque minier	 Risques particuliers							
Code INSEE	Nom	PPR inondation	Territoire à risque important d'inondation	Retrait-gonflement des argilles	PPR mouvement de terrain	Cavités souterraines	Zone de sismicité 2 (faible) (article R563-4 du Code de l'environnement)	Zone de sismicité 3 (modérée) (article R563-4 du Code de l'environnement)	Recensement départemental (en exploitation et abandonnées)	PPI – site nucléaire CNPE de Cattenom	Site Seveso seuil haut / PPI	Site Seveso seuil bas	Ouvrage de retenue, digues de protection, zone de ralentissement dynamique des crues (ZRDC)	Risque TMD Canalisations	Risque TMD Voie routière	Risque TMD Voie fluviale	Risque TMD Voie ferrée	PPR minier	Engins résiduels de guerre	Risque radon zone 2 (article R1333-29 du Code de la santé publique)	Risque radon zone 3 (article R1333-29 du Code de la santé publique)
57659	SPICHEREN			X										gaz naturel	X				X		
57660	STIRING-WENDEL			X											X				X	X	
57767	STUCKANGE			X						périmètre de 20km					X				X		
57661	STURZELBRONN			X		X		X							X				X		
57662	SUISSE			X											X				X		
57663	TALANGE	X	X	X		X				périmètre de 20km				oxygène, azote, hydrogène	X	X			X		
57664	TARQUIMPOL			X											X				X		
57665	TENTELING			X		X								hydrocarbures	X				X		
57666	TERVILLE		X	X						périmètre de 20km				oxygène, azote, hydrogène, gaz naturel	X				X		
57667	TÉTERCHEN			X		X								gaz naturel	X				X		
57668	TETING-SUR-NIED			X		X								gaz naturel, éthylène	X				X	X	
57669	THÉDING			X		X			X					gaz naturel, hydrocarbures	X				X		
57670	THICOURT			X										hydrocarbures	X				X		
57671	THIMONVILLE			X											X				X		
57672	THIONVILLE	X	X	X		X				périmètre de 2km			ZRDC du Veymerange	oxygène, azote, hydrogène, gaz naturel, gaz de hauts fourneaux, gaz de cokerie	X	X			X	X	
57673	THONVILLE			X											X				X		
57674	TINCRY			X		X			X						X				X		
57675	TORCHEVILLE			X											X				X		
57676	TRAGNY			X											X				X		
57677	TRÉMERY			X						périmètre de 20km					X				X		
57678	TRESSANGE			X		X				périmètre de 20km				gaz naturel	X			X	X	X	
57679	TRITTELING-REDLACH			X		X								gaz naturel	X				X	X	
57680	TROISFONTAINES			X		X		X							X				X		
57681	TROMBORN			X										gaz naturel	X				X		
57682	TURQUESTEIN-BLANCRUPT			X				X							X				X		X
57683	UCKANGE	X	X	X						périmètre de 20km	X			oxygène, azote, hydrogène, gaz naturel, argon	X	X			X		

Commune		 Risque inondation	 Risque mouvement de terrain	 Risque sismique	 Risque carrières souterraines	 Risque nucléaire	 Risque industriel	 Risque rupture d'ouvrage hydraulique	 Risque transport de matières dangereuses	 Risque minier	 Risques particuliers										
Code INSEE	Nom	PPR inondation	Territoire à risque important d'inondation	Retrait-gonflement des argilles	PPR mouvement de terrain	Cavités souterraines	Zone de sismicité 2 (faible) (article R563-4 du Code de l'environnement)	Zone de sismicité 3 (modérée) (article R563-4 du Code de l'environnement)	Recensement départemental (en exploitation et abandonnées)	PPI – site nucléaire CNPE de Cattenom	Site Seveso seuil haut / PPI	Site Seveso seuil bas	Ouvrage de retenue, digues de protection, zone de ralentissement dynamique des crues (ZRDC)	Risque TMD Canalisations	Risque TMD Voie routière	Risque TMD Voie fluviale	Risque TMD Voie ferrée	PPR minier	Engins résiduels de guerre	Risque radon zone 2 (article R1333-29 du Code de la santé publique)	Risque radon zone 3 (article R1333-29 du Code de la santé publique)
57684	VAHL-EBERSING			X		X								éthylène	X				X		
57685	VAHL-LÈS-BÉNESTROFF			X										gaz naturel	X				X		
57686	VAHL-LÈS-FAULQUEMONT			X										éthylène, gaz naturel	X				X		
57270	VAL-DE-BRIDE			X										gaz naturel	X				X		
57267	VAL-DE-GUEBLANGE (LE)			X											X				X		
57687	VALLERANGE			X										gaz naturel	X				X		
57689	VALMESTROFF			X						périmètre de 20km					X				X		
57690	VALMONT			X		X									X				X	X	
57691	VALMUNSTER			X		X			X					gaz naturel	X				X		
57692	VANNECOURT			X										éthylène, gaz naturel	X				X		
57693	VANTOUX			X										oxygène, azote, hydrogène, gaz naturel	X				X		
57694	VANY			X										oxygène, azote, hydrogène, gaz naturel	X				X		
57695	VARIZE-VAUDONCOURT	X		X										gaz naturel	X				X		
57696	VARSBERG			X											X				X	X	
57697	VASPERVILLER			X			X								X				X		
57698	VATIMONT			X		X									X				X		
57700	VAUDRECHING			X		X								gaz naturel	X				X		
57701	VAUX	X	X	X	X	X									X	X			X	X	
57702	VAXY			X										éthylène, gaz naturel	X				X		
57703	VECKERSVILLER			X			X								X				X		
57704	VECKRING			X		X			X	périmètre de 20km					X				X		
57705	VELVING			X		X			X					gaz naturel	X				X		
57706	VERGAVILLE			X										gaz naturel	X				X		
57707	VERNÉVILLE			X		X									X				X	X	
57708	VERNY			X										hydrocarbures	X				X		
57709	VESCHEIM			X				X						hydrocarbures	X				X		
57711	VIBERSVILLER			X											X				X		
57712	VIC-SUR-SEILLE			X		X			X				Barrage principal du Lindre		X				X		

Commune		 Risque inondation	 Risque mouvement de terrain	 Risque sismique	 Risque carrières souterraines	 Risque nucléaire	 Risque industriel	 Risque rupture d'ouvrage hydraulique	 Risque transport de matières dangereuses				 Risque minier	 Risques particuliers							
Code INSEE	Nom	PPR inondation	Territoire à risque important d'inondation	Retrait-gonflement des argilles	PPR mouvement de terrain	Cavités souterraines	Zone de sismicité 2 (faible) (article R563-4 du Code de l'environnement)	Zone de sismicité 3 (modérée) (article R563-4 du Code de l'environnement)	Recensement départemental (en exploitation et abandonnées)	PPI – site nucléaire CNPE de Cattenom	Site Seveso seuil haut / PPI	Site Seveso seuil bas	Ouvrage de retenue, digues de protection, zone de ralentissement dynamique des crues (ZRDC)	Risque TMD Canalisations	Risque TMD Voie routière	Risque TMD Voie fluviale	Risque TMD Voie ferrée	PPR minier	Engins résiduels de guerre	Risque radon zone 2 (article R1333-29 du Code de la santé publique)	Risque radon zone 3 (article R1333-29 du Code de la santé publique)
		57713	VIEUX-LIXHEIM			X			X								X				X
57715	VIGNY			X											X				X		
57716	VIGY			X											X				X		
57717	VILLER			X										éthylène, gaz naturel, hydrocarbures	X				X		
57718	VILLERS-STONCOURT			X	X										X				X		
57719	VILLERS SUR NIED			X											X				X		
57720	VILLING			X											X				X	X	
57721	VILSBERG			X	X		X							hydrocarbures	X				X		
57723	VIRMING			X										gaz naturel	X				X		
57724	VITRY-SUR-ORNE			X	X	X				périmètre de 20km				gaz naturel	X				X		
57725	VITTEBSBOURG			X											X				X		
57726	VITTONCOURT			X										hydrocarbures	X				X		
57727	VIVIERS			X											X				X		
57749	VËLFING-LËS-BOUZONVILLE			X										gaz naturel	X				X		
57728	VOIMHAUT			X										hydrocarbures	X				X		
57730	VOLMERANGE-LËS-BOULAY			X	X									hydrocarbures	X				X		
57731	VOLMERANGE-LES-MINES			X	X	X				périmètre de 20km				oxygène, azote, hydrogène	X				X	X	
57732	VOLMUNSTER			X			X							hydrocarbures	X				X		
57733	VOLSTROFF			X						périmètre de 20km					X				X		
57734	VOYER			X			X								X				X		
57736	VRY			X							X				X				X		
57737	VULMONT			X											X				X		
57738	WALDHOUSE			X	X		X								X				X		
57739	WALDWEISTROFF			X						périmètre de 20km					X				X		
57740	WALDWISSE			X	X					périmètre de 20km				gaz naturel	X				X		
57741	WALSCHBRONN			X			X							hydrocarbures	X				X		
57742	WALDSCHIED			X			X								X				X		

Commune		 Risque inondation	 Risque mouvement de terrain	 Risque sismique	 Risque carrières souterraines	 Risque nucléaire	 Risque industriel	 Risque rupture d'ouvrage hydraulique	 Risque transport de matières dangereuses				 Risque minier	 Risques particuliers							
Code INSEE	Nom	PPR inondation	Territoire à risque important d'inondation	Retrait-gonflement des argilles	PPR mouvement de terrain	Cavités souterraines	Zone de sismicité 2 (faible) <i>(article R563-4 du Code de l'environnement)</i>	Zone de sismicité 3 (modérée) <i>(article R563-4 du Code de l'environnement)</i>	Recensement départemental (en exploitation et abandonnées)	PPI – site nucléaire CNPE de Cattenom	Site Seveso seuil haut / PPI	Site Seveso seuil bas	Ouvrage de retenue, digues de protection, zone de ralentissement dynamique des crues (ZRDC)	Risque TMD Canalisations	Risque TMD Voie routière	Risque TMD Voie fluviale	Risque TMD Voie ferrée	PPR minier	Engins résiduels de guerre	Risque radon zone 2 <i>(article R1333-29 du Code de la santé publique)</i>	Risque radon zone 3 <i>(article R1333-29 du Code de la santé publique)</i>
		57743	WALTEMBOURG			X				X						gaz naturel	X				X
57745	WIESVILLER			X			X							gaz naturel	X				X		
57746	WILLERWALD	X		X							X			gaz naturel	X				X		
57747	WINTERSBOURG			X				X						hydrocarbures	X				X		
57748	WITTRING	X		X		X	X		X					gaz naturel, hydrocarbures	X				X		
57750	WELFLING-LÈS-SARREGUEMINES			X			X							gaz naturel, hydrocarbures	X				X		
57751	WOIPPY	X	X	X										gaz naturel	X		X		X		
57752	WOUSTVILLER			X										hydrocarbures	X				X		
57753	WUISSE			X		X									X				X		
57754	XANREY			X											X				X		
57755	XOCOURT			X											X				X		
57756	XOUAXANGE			X			X						Barrage de Gondrexange		X				X		
57757	YUTZ	X	X	X						périmètre de 20km				gaz naturel	X	X			X		
57759	ZARBELING			X											X				X		
57760	ZETTING	X		X		X			X					gaz naturel, hydrocarbures	X				X		
57761	ZILLING			X				X						hydrocarbures	X				X		
57762	ZIMMING			X		X								oxygène, azote, hydrogène, gaz naturel	X				X		
57763	ZOMMANGE			X											X				X		
57764	ZOUFFTGEN			X						périmètre de 20km					X				X		