

Légende

PLAN LOCAL D'URBANISME
DE THEDING

10 PLAN DE ZONAGE




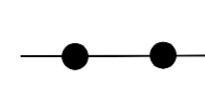
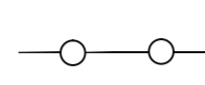

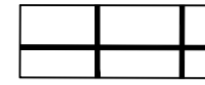
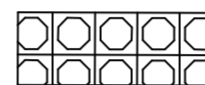
11 PLAN DES SERVITUDES

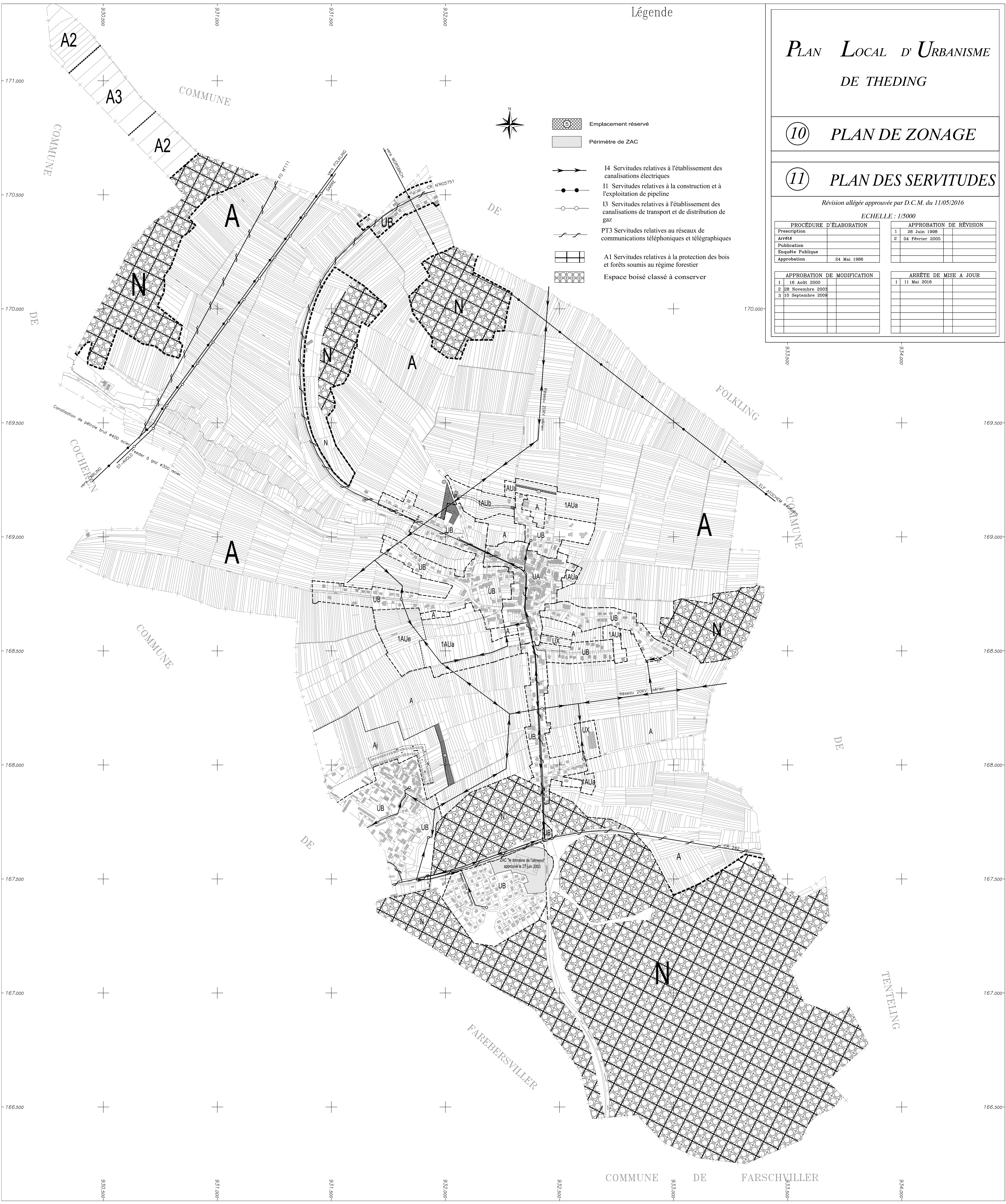
Révision allégée approuvée par D.C.M. du 11/05/2016

ECHELLE : 1/5000

PROCEDURE D'ELABORATION		APPROBATION DE REVISION	
Prescription		1	26 Juin 1998
Arrêté		2	04 Février 2005
Publication			
Enquête Publique			
Approbation	24 Mai 1986		

APPROBATION DE MODIFICATION		ARRÊTE DE MISE A JOUR	
1	16 Août 2000	1	11 Mai 2016
2	28 Novembre 2004		
3	10 Septembre 2008		

-  Emplacement réservé
-  Périmètre de ZAC
-  I4 Servitudes relatives à l'établissement des canalisations électriques
-  I1 Servitudes relatives à la construction et à l'exploitation de pipeline
-  I3 Servitudes relatives à l'établissement des canalisations de transport et de distribution de gaz
-  PT3 Servitudes relatives aux réseaux de communications téléphoniques et télégraphiques
-  A1 Servitudes relatives à la protection des bois et forêts soumis au régime forestier
-  Espace boisé classé à conserver



ZAC "le domaine de l'atterrir" approuvée le 27 Juin 2003